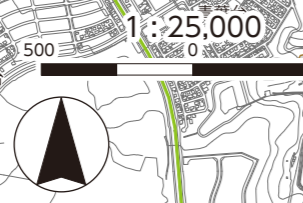
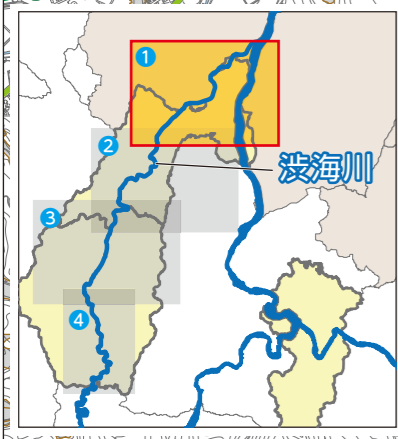
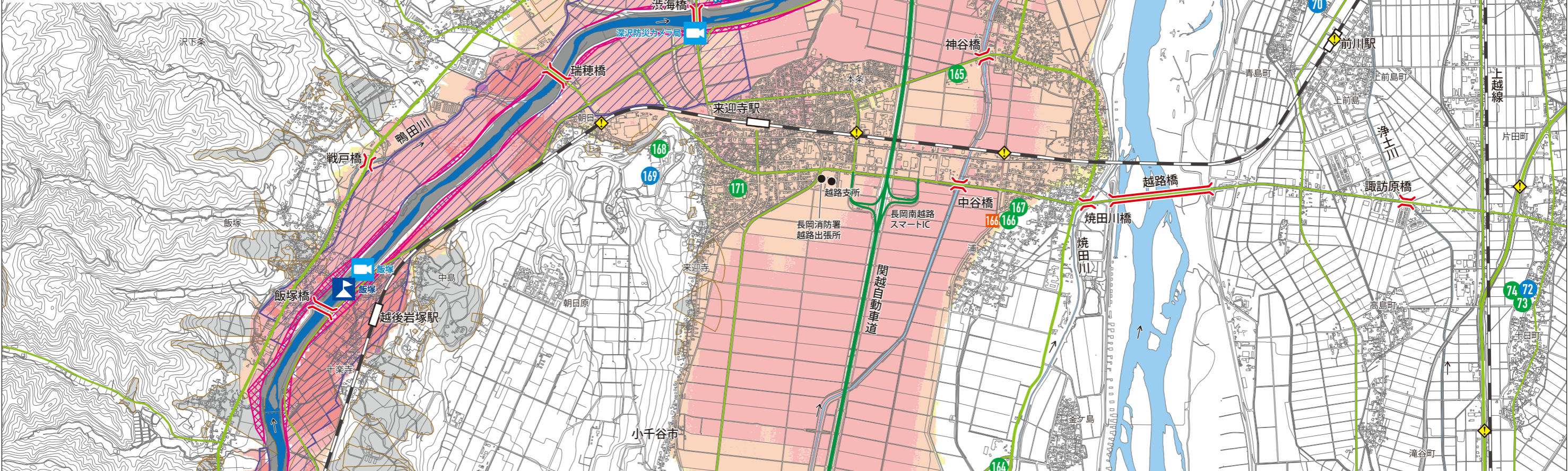


想定する降雨規模【想定最大規模】2日間総雨量782mm



避難場所一覧		EV	エレベーター有	最大浸水深(m)
No	施設名			
3	長岡市立劇場	EV	○	-
4	長岡工業高等学校		○	-
57	希望が丘小学校	EV	2階以上○	2.15
59	宮内中学校	EV	○	-
61	宮内小学校		○	-
70	前川小学校		○	-
72	十日町小学校		○	-
73	十日町コミュニティセンター		○	-
74	十日町保育園		○	-
123	長岡ロングライフセンター		○	-
128	長岡市新産体育館		2階以上○	0.83
129	長岡技術科学大学		○	-
130	深沢小学校		○	-
131	深才コミュニティセンター	EV	○	-
132	才津小学校		2階以上○	0.78
164	石津トレーニングセンター		○	-
165	越路小学校	EV	2階以上○	2.69
166	こしじ保育園		○	0.19
166	子育ての駅こしじ[のびのび]		○	0.19
167	浦体育館		○	-
168	越路中学校		○	-
169	越路体育館		○	-
171	越路総合福祉センター	EV	2階以上○	1.05
255	さいわいプラザ	EV	○	-



**凡例**

洪水浸水深：0.5m未満 0.5~3.0m未満 3.0~5.0m未満 5.0~10.0m未満 10.0~20.0m未満 20.0m以上

家屋倒壊等氾濫想定区域：氾濫流(はげしい流れ) 河岸侵食(土地がけずられる) 土砂災害警戒区域

避難場所：00 避難場所(のちに福祉避難所に移行) 00 避難場所(福祉避難室あり) 00 子育てあんしんの避難所

洪水時危険箇所：◇ 地下道・アンダーパス 〰 橋 〰 水位観測所 〰 河川ライブカメラ