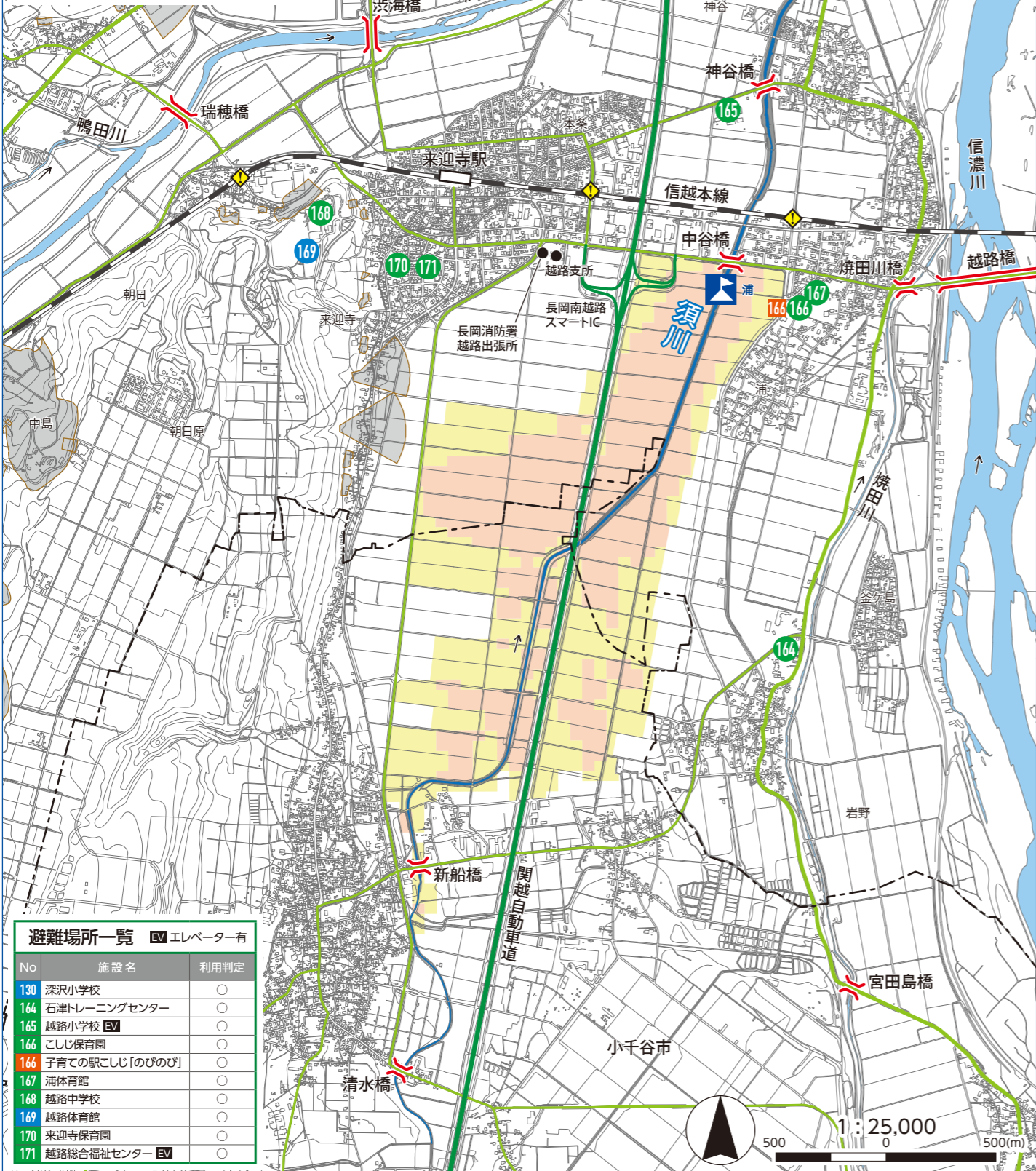
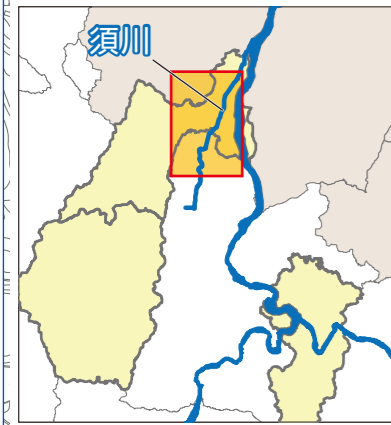


想定する降雨規模 (計画規模) 1時間総雨量50mm

測量法に基づく国土地理院長承認(使用)R2JH591

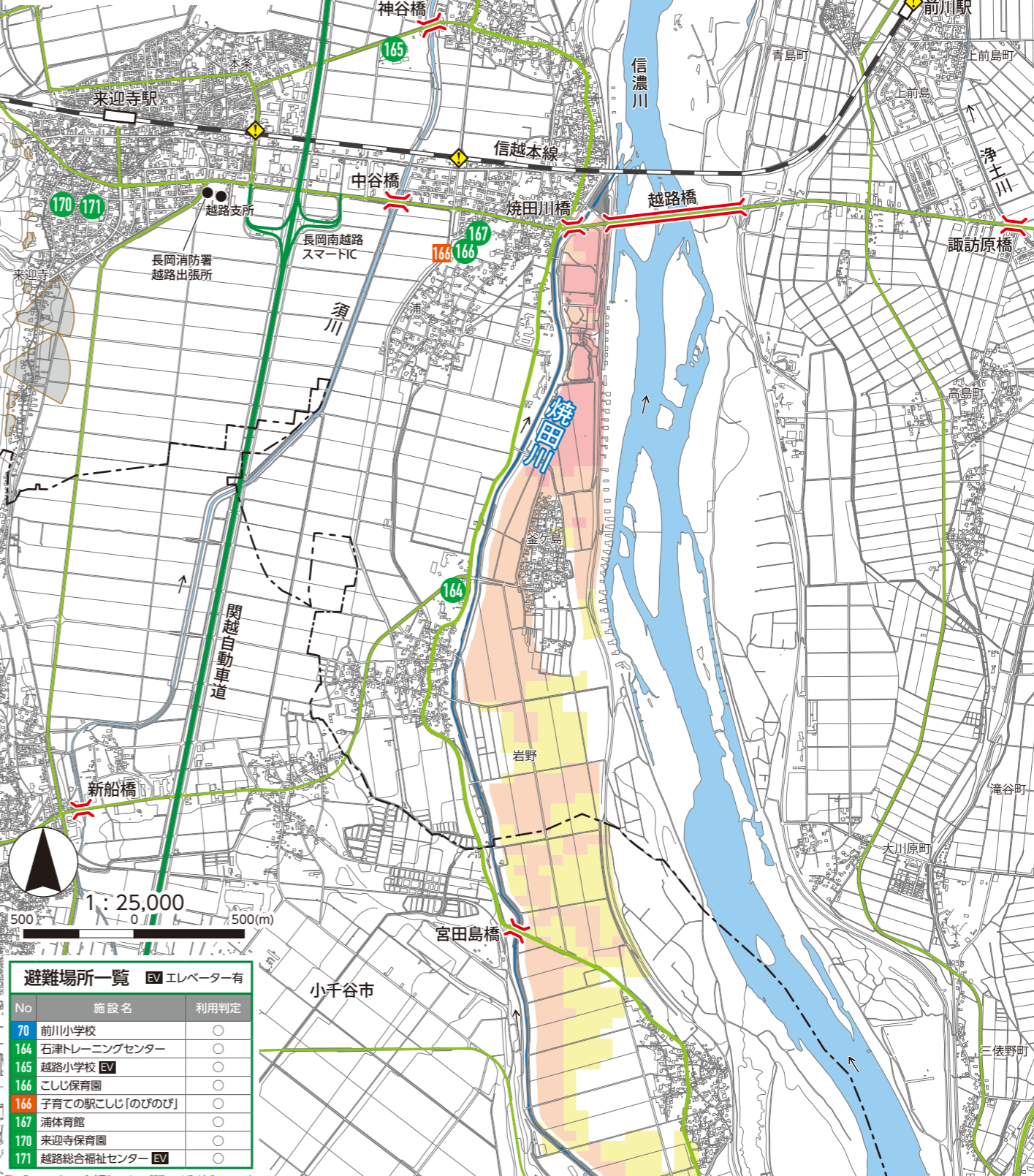


| 避難場所一覧 | | | EV | エレベーター有 |
|--------|----------------|------|----|---------|
| No | 施設名 | 利用判定 | | |
| 130 | 深沢小学校 | ○ | | |
| 164 | 石津トレーニングセンター | ○ | | |
| 165 | 越路小学校 | EV | ○ | |
| 166 | こしじ保育園 | ○ | | |
| 166 | 子育ての駅こしじ[のびのび] | ○ | | |
| 167 | 浦体育館 | ○ | | |
| 168 | 越路中学校 | ○ | | |
| 169 | 越路体育館 | ○ | | |
| 170 | 来迎寺保育園 | ○ | | |
| 171 | 越路総合福祉センター | EV | ○ | |

凡例 洪水浸水深: 0.5m未満 0.5~3.0m未満 土砂災害警戒区域 水位観測所
 避難場所 避難場所(福祉避難室あり) 子育てあしんの避難所 洪水時危険箇所: 地下道・アンダーパス 橋

想定する降雨規模 (計画規模) 1時間総雨量62mm

測量法に基づく国土地理院長承認(使用)R2JH591



| 避難場所一覧 | | | EV | エレベーター有 |
|--------|----------------|------|----|---------|
| No | 施設名 | 利用判定 | | |
| 70 | 前川小学校 | ○ | | |
| 164 | 石津トレーニングセンター | ○ | | |
| 165 | 越路小学校 | EV | ○ | |
| 166 | こしじ保育園 | ○ | | |
| 166 | 子育ての駅こしじ[のびのび] | ○ | | |
| 167 | 浦体育館 | ○ | | |
| 170 | 来迎寺保育園 | ○ | | |
| 171 | 越路総合福祉センター | EV | ○ | |

凡例 洪水浸水深: 0.5m未満 0.5~3.0m未満 3.0~5.0m未満 土砂災害警戒区域
 避難場所 避難場所(福祉避難室あり) 子育てあしんの避難所 洪水時危険箇所: 地下道・アンダーパス 橋