

緊急

国土交通省 北陸地方整備局
長岡国道事務所

扱い:配布を以て解禁
令和5年1月24日15時00分発表

記者発表資料

大雪による集中除雪のため 国道8号・116号で通行止めを実施します

1月24日午後3時より、大雪による集中除雪のため通行止めを実施します。
具体的な区間は下記及び別紙のとおりです。

集中除雪が終了後、降雪状況を踏まえて解除の見込みです。

ご協力よろしくお願いします。

なお、並行する高速道路等についても、参考図の通り通行止めの予定です。

路線名	場所・区間
国道8号	新潟県長岡市宮本町地先 ^{みやもとまち} ～新潟県柏崎市米山町字清水地先 ^{よねやままち しみず} (宮本除雪ステーション) ^{みやもと} (米山海岸パークング) ^{よねやまかいがん}
国道116号	新潟県柏崎市長崎地先 ^{ながさき} ～新潟県柏崎市西山町黒部地先 ^{にしやままちくろべ} (長崎新田交差点) ^{ながさきしんでん} (黒部待避所) ^{くろべ}

同時発表記者クラブ

新潟県政記者クラブ
長岡市記者会
長岡地域記者会
三条市記者室
柏崎記者会
小千谷市政記者クラブ
十日町記者クラブ
魚沼記者会
その他・専門紙

お問い合わせ先

副所長 谷口 雄一 (たにぐち ゆういち)
電話 0258-36-4552
FAX 0258-36-4467

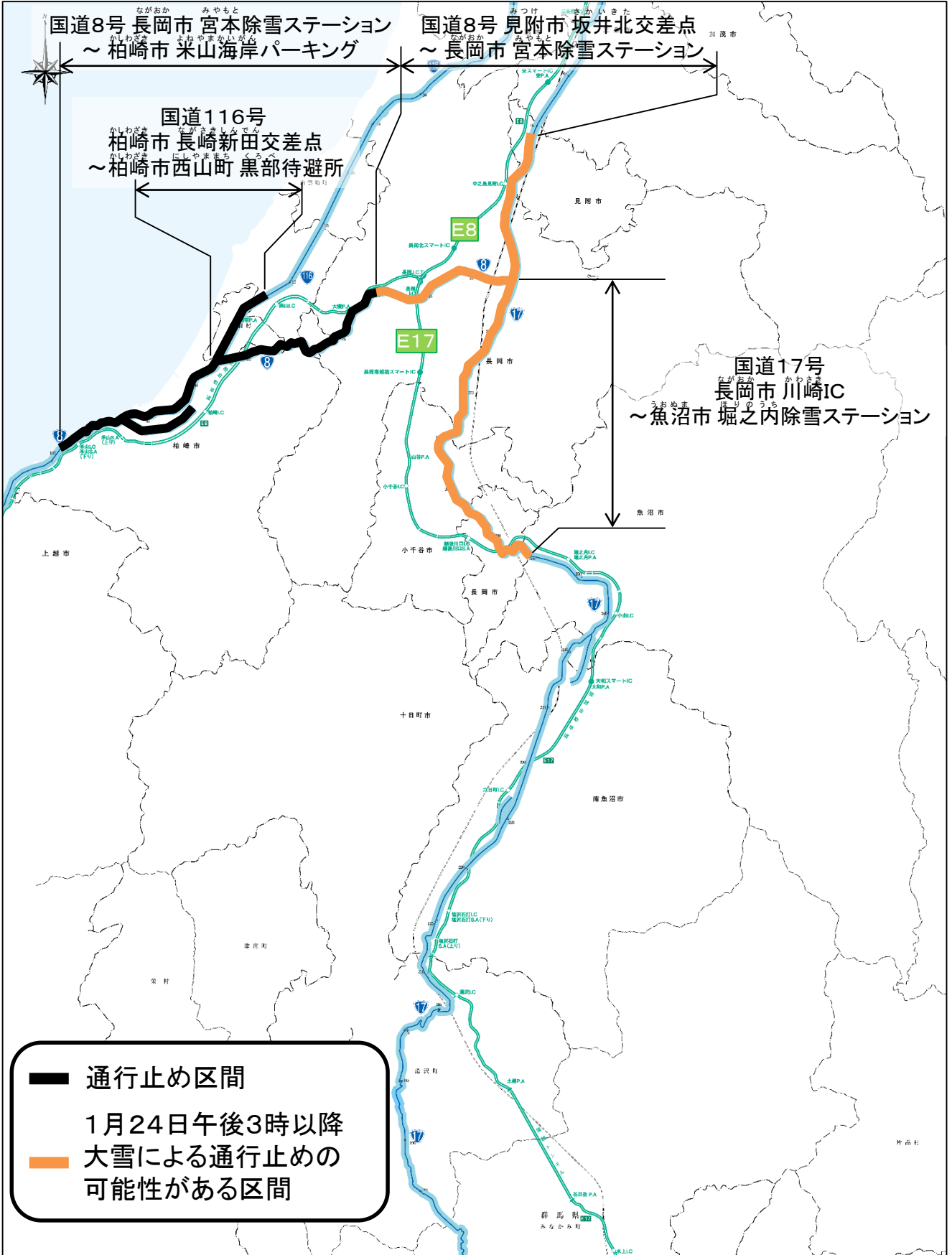
国土交通省 北陸地方整備局 長岡国道事務所
〒940-8512 新潟県長岡市中沢4丁目430-1
ホームページ <https://www.hrr.mlit.go.jp/chokoku/>
Twitter https://twitter.com/mlit_chokoku



【ホームページ】



【Twitter】

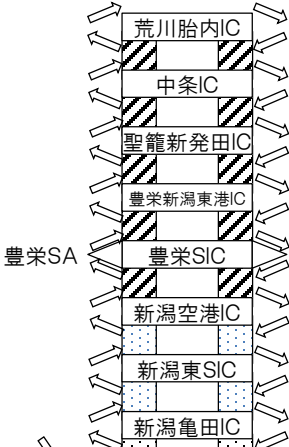


令和5年1月24日(火) 15時 時点
 通行止めの可能性が高い区間および通行止め区間

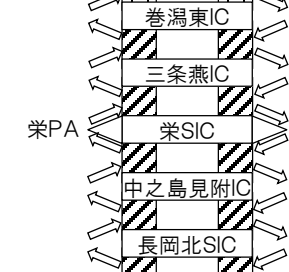
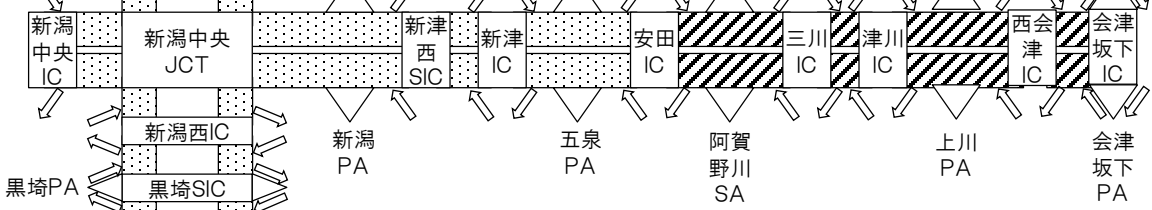
参考: NEXCO東日本

凡例

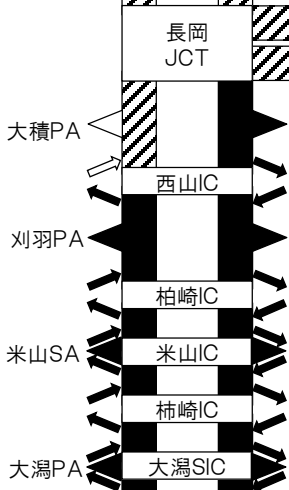
- 通行止め区間
- 1/24(火)日中以降通行止めの可能性高い
- 1/24(火)日中以降通行止めの可能性
- 出入口利用可能
- 通行止め
- 利用可能SAPA
- 利用不可SAPA



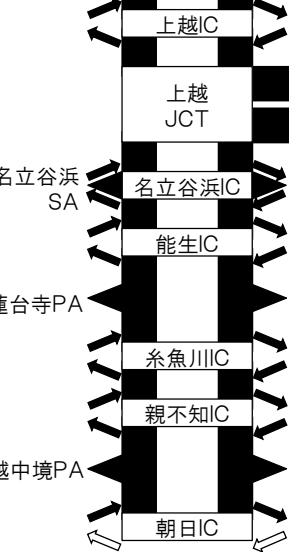
E7
 日本海東北道



E49 磐越自動車道

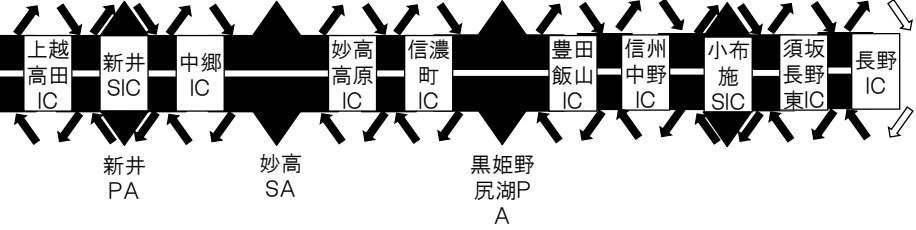
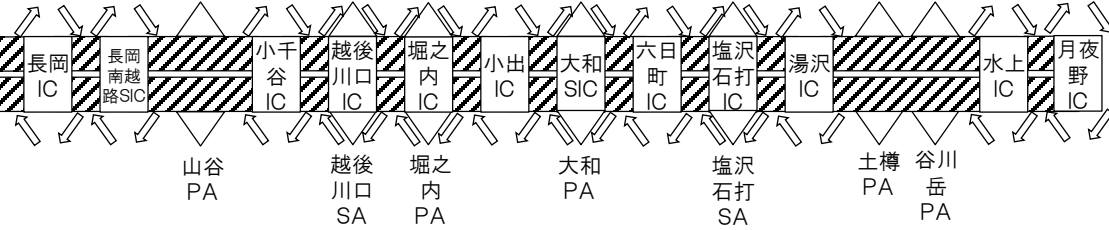


E17 関越自動車道



E18 上信越自動車道

E8
 北陸自動車道



※本図は通行止め予告ではありません。通行止めの可能性を示している図です。
 ※通行止めではなくても、IC及びスマートICにおいてIC閉鎖が行われる可能性があります。
 ※本図は、JARTICが提供する現況の道路交通情報ではありません。最新の道路交通状況は、JARTICなどのHPをご確認ください。
 ※本図に示す区間以外においても、通行止めを行う可能性があります。
 ※気象状況により、記載されている日時よりも早く、通行止めが実施される場合があります。
 ※除雪作業・視程障害のための通行止めが必要になる可能性を示しています。事故や故障車による突発的な通行止めはこれとは関係なく実施される可能性があります。
 ※本図に記載されていない、高速道路や、一般国道の通行止めの可能性については、各道路管理者の公表資料をご覧ください。

通行止め実施箇所 (1月24日 (火) 15時時点)

国道8号 90.4km

富山県境

上越市
柿崎区竹鼻

米山海岸
パーキング
※富山方面通行止め

上越市下源入

国道18号
37.9km

道の駅
市振の関
※新潟方面
通行止め

江口道路
ステーション
※長野方面通行止め

関川県境
パーキング
※上越方面通行止め

※上越地域への流入を規制しています。
江口道路ステーションで予定していた
大型車チェーン指導は
通行規制に変更になりました。

至 長野

至 富山

