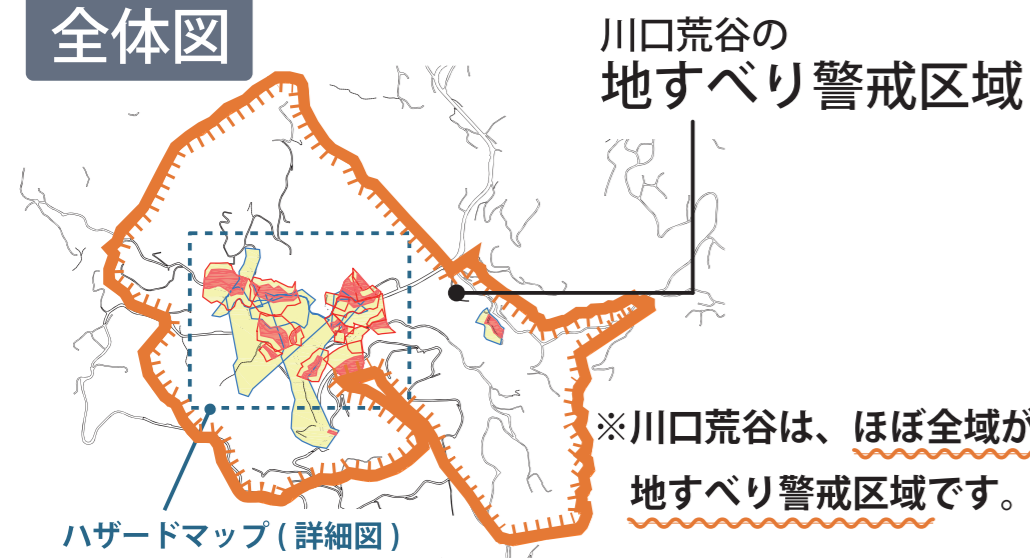


# 長岡市土砂災害ハザードマップ

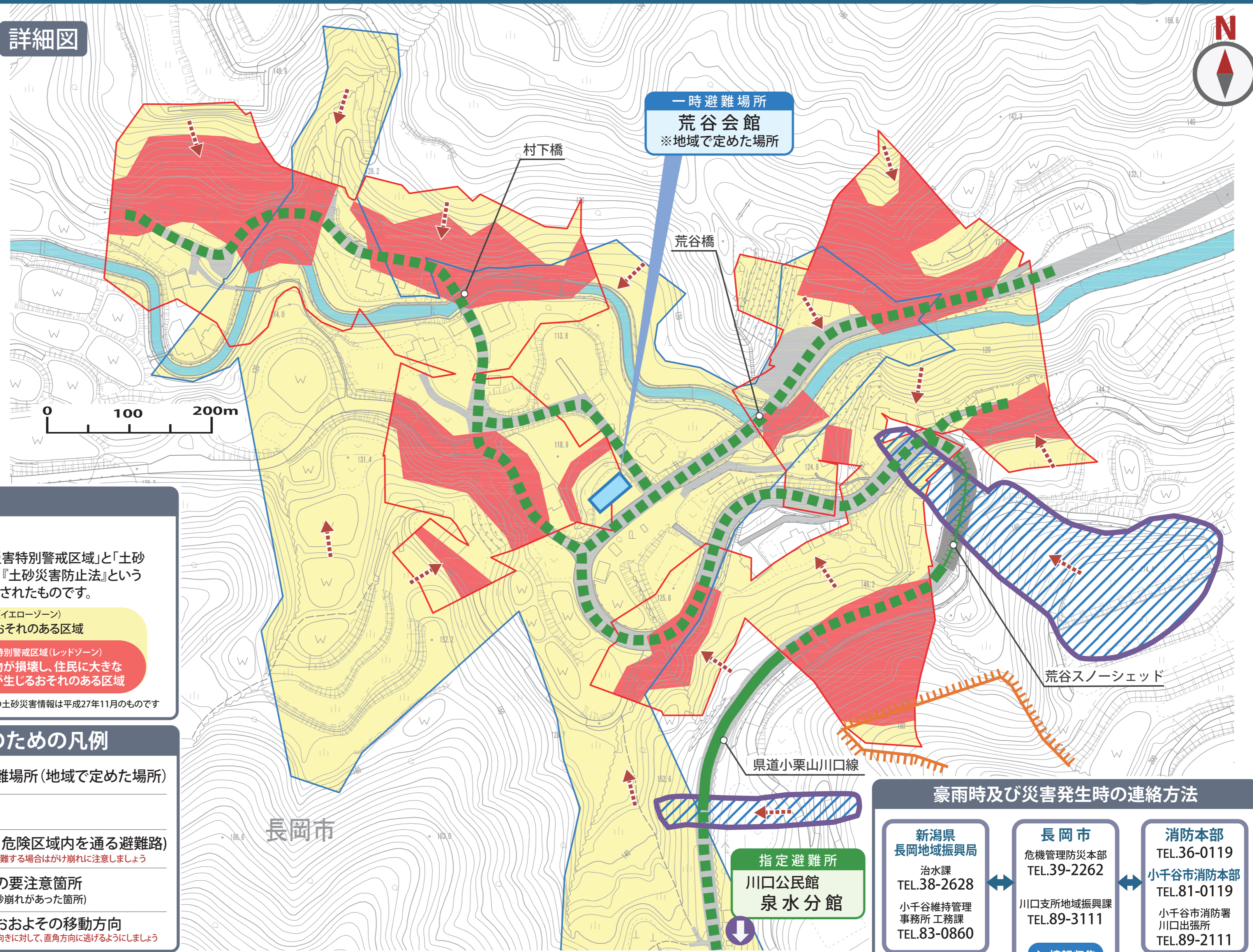
対象エリア **川口荒谷**

お問い合わせ先  
長岡市 危機管理防災本部 TEL. 0258-39-2262

## 全体図



## 詳細図



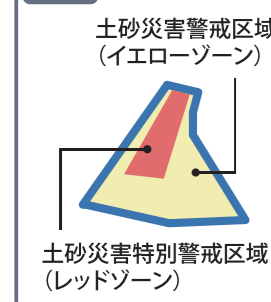
## 土砂災害の特徴と凡例

### ▶土砂災害とは？

土砂災害が発生するおそれのある箇所を、「土石流」、「がけ崩れ(急傾斜地の崩壊)」、「地すべり」に分けられます。

### 土石流

#### 凡例



土石流とは、大雨などにより、石や土砂が水と一緒に、一気に下流へ流れる現象。



### がけ崩れ(急傾斜地の崩壊)

#### 凡例

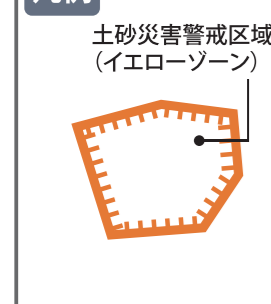


がけ崩れとは、大雨や雪解け水・地震などにより、急激に斜面が崩れ落ちる現象。



### 地すべり

#### 凡例



地すべりとは、雨や雪解け水が地下にしみこみ、斜面がゆっくり下方へ移動する現象。



### ▶警戒区域とは？

地図中の「土砂災害特別警戒区域」と「土砂災害警戒区域」は、『土砂災害防止法』という法律に基づき設定されたものです。

土砂災害警戒区域(イエローゾーン)

土砂災害のおそれのある区域

土砂災害特別警戒区域(レッドゾーン)  
建築物が損壊し、住民に大きな被害が生じるおそれのある区域

※地図中の土砂災害情報は平成27年11月のものです

## 避難のための凡例

- 一時避難場所(地域で定めた場所)
- 避難路
- 避難路(危険区域内を通る避難路)  
がけの下を避難する場合はがけ崩れに注意しましょう
- 避難時の要注意箇所(過去に土砂崩れがあった箇所)
- 土砂のおおよその移動方向  
土砂の流れる向きに対して、直角方向に逃げるようにしましょう

## 土砂災害時の持ち出し品

▶最初に持ち出すものを定期的に点検しましょう

- |           |                |               |
|-----------|----------------|---------------|
| 銀行等の通帳・印鑑 | 健康保険証<br>身分証明書 | 携帯電話<br>携帯ラジオ |
| 預金通帳      | 個人カード<br>保険証   |               |
| 飲料水・食料    | 医薬品            |               |
| 水<br>かんぱん | 懐中電灯           |               |
|           | 衛生用品           |               |

## 緊急時の連絡先

連絡先	電話番号
町内会長	
消防団第3分団長	
川口公民館(地区防災センター)	89-3120
長岡市 川口支所	89-3111
長岡市 危機管理防災本部	39-2262

わが家の避難所

緊急時の連絡先

▶家族の連絡先と避難時のメモ

災害用伝言ダイヤル **171**

災害時は電話がつながりにくくなります。安否確認は、災害用伝言ダイヤルを利用しましょう。

## 豪雨時及び災害発生時の連絡方法

