

# 長岡市土砂災害ハザードマップ

対象エリア **千谷沢(小坂)**

お問い合わせ先  
長岡市 危機管理防災本部 TEL. 0258-39-2262

## 避難のための凡例

- 指定避難所、一時避難場所
- 避難路
- 避難路(警戒区域内を通る避難路)  
がけの下を避難する場合はがけ崩れに注意しましょう
- 土砂のおおよその移動方向  
土砂の流れる向きに対して、直角方向に逃げるようにしましょう

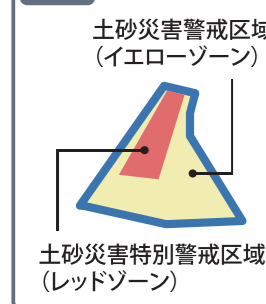
## 土砂災害の特徴と凡例

### 土砂災害とは?

土砂災害が発生するおそれのある箇所で、「土石流」、「がけ崩れ(急傾斜地の崩壊)」、「地すべり」に分けられます。

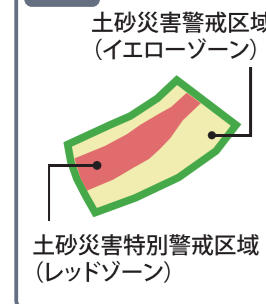
### 土石流

#### 凡例



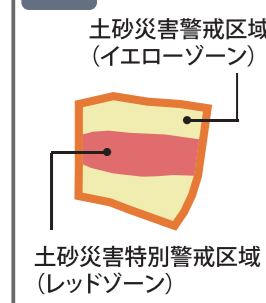
### がけ崩れ(急傾斜地の崩壊)

#### 凡例



### 地すべり

#### 凡例



### 警戒区域とは?

地図中の「土砂災害特別警戒区域」と「土砂災害警戒区域」は、『土砂災害防止法』という法律に基づき設定されたものです。

土砂災害警戒区域(イエローゾーン)  
土砂災害のおそれのある区域

土砂災害特別警戒区域(レッドゾーン)  
建築物が損壊し、住民に大きな被害が生じるおそれのある区域

## 土砂災害時の持ち出し品

最初に持ち出すものを定期的に点検しましょう

- |                     |                                |               |
|---------------------|--------------------------------|---------------|
| 銀行等の通帳・印鑑<br>預金通帳   | 健康保険証<br>身分証明書<br>個人カード<br>保険証 | 携帯電話<br>携帯ラジオ |
| 飲料水・食料<br>水<br>かんぽん | 医薬品<br>懐中電灯                    | 衛生用品          |

