

長岡市土砂災害 ハザードマップ

対象エリア **千谷沢(菅沼)**

お問い合わせ先
長岡市 危機管理防災本部 TEL. 0258-39-2262

避難のための凡例

- 指定避難所、一時避難場所
- 避難路
- 避難路(警戒区域内を通る避難路)
がけの下を避難する場合はがけ崩れに注意しましょう
- 土砂のおおよその移動方向
土砂の流れる向きに対して、直角方向に逃げるようにしましょう

地区防災センター

越路西小学校
TEL.92-5405
(電話番号は地域交流館)

指定避難所

南部地域体育センター
TEL.94-2167
塚山保育園
TEL.94-2006

地区防災センター

越路西小学校
TEL.92-5405
(電話番号は地域交流館)

指定避難所

南部地域体育センター
TEL.94-2167
塚山保育園
TEL.94-2006

千谷沢(菅沼)地区一時避難場所
菅沼集落開発センター
※集落で定めた場所

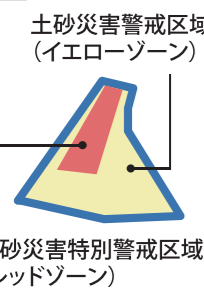
土砂災害の特徴と凡例

▶土砂災害とは?

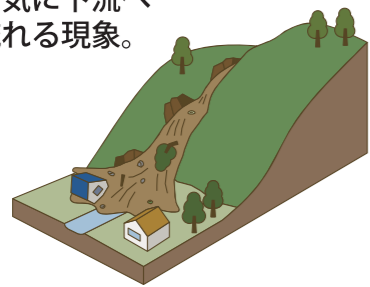
土砂災害が発生するおそれのある箇所を、「土石流」、「がけ崩れ(急傾斜地の崩壊)」、「地すべり」に分けられます。

土石流

凡例

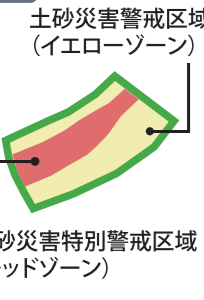


土石流とは、大雨などにより、石や土砂が水と一緒に、一気に下流へ流れる現象。



がけ崩れ(急傾斜地の崩壊)

凡例

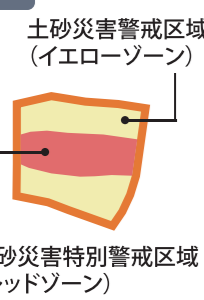


がけ崩れとは、大雨や雪解け水・地震などにより、急激に斜面が崩れ落ちる現象。



地すべり

凡例



地すべりとは、雨や雪解け水が地下にしみこみ、斜面がゆっくり下方へ移動する現象。



▶警戒区域とは?

地図中の「土砂災害特別警戒区域」と「土砂災害警戒区域」は、『土砂災害防止法』という法律に基づき設定されたものです。

土砂災害警戒区域(イエローゾーン)
土砂災害のおそれのある区域

土砂災害特別警戒区域(レッドゾーン)
建築物が損壊し、住民に大きな被害が生じるおそれのある区域



0 100 500m

土砂災害時の持ち出し品

▶最初に持ち出すものを定期的に点検しましょう

- | | | |
|---------------------|--------------------------------|---------------|
| 銀行等の通帳・印鑑
預金通帳 | 健康保険証
身分証明書
個人カード
保険証 | 携帯電話
携帯ラジオ |
| 飲料水・食料
水
かんぱん | 医薬品 | |
| | 懐中電灯 | |
| | 衛生用品 | |

緊急時の連絡先

連絡先	電話番号
区長	
消防団分団長	
塚山駐在所	94-2214
長岡市越路支所	92-3111

災害用伝言ダイヤル **171**

災害時は電話が繋がりにくくなります。安否確認は、災害用伝言ダイヤルを利用しましょう。

わが家の避難所
緊急時の連絡先

▶家族の連絡先と避難時のメモ

豪雨時及び災害発生時の連絡方法

