北荷頃区 土砂災害ハザードマップ

北荷頃は、西谷川と矢津川の合流するところに開けた集落で、栃尾紬の産地として発展してきました。
古くから地すべりと洪水に苦しめられてきた歴史を持ち、文禄３（1594）年には、地すべり防止のため富士浅間神社を勧請しています。

土砂災害警戒区域では、土砂災害による危害のおそれがありますので、大雨などの際には早めの自主避難を心がけてください。
土砂災害特別警戒区域では、自己用住宅の新築・増改築等において、建築確認の際に、建物の構造が一部制限されることがあります。

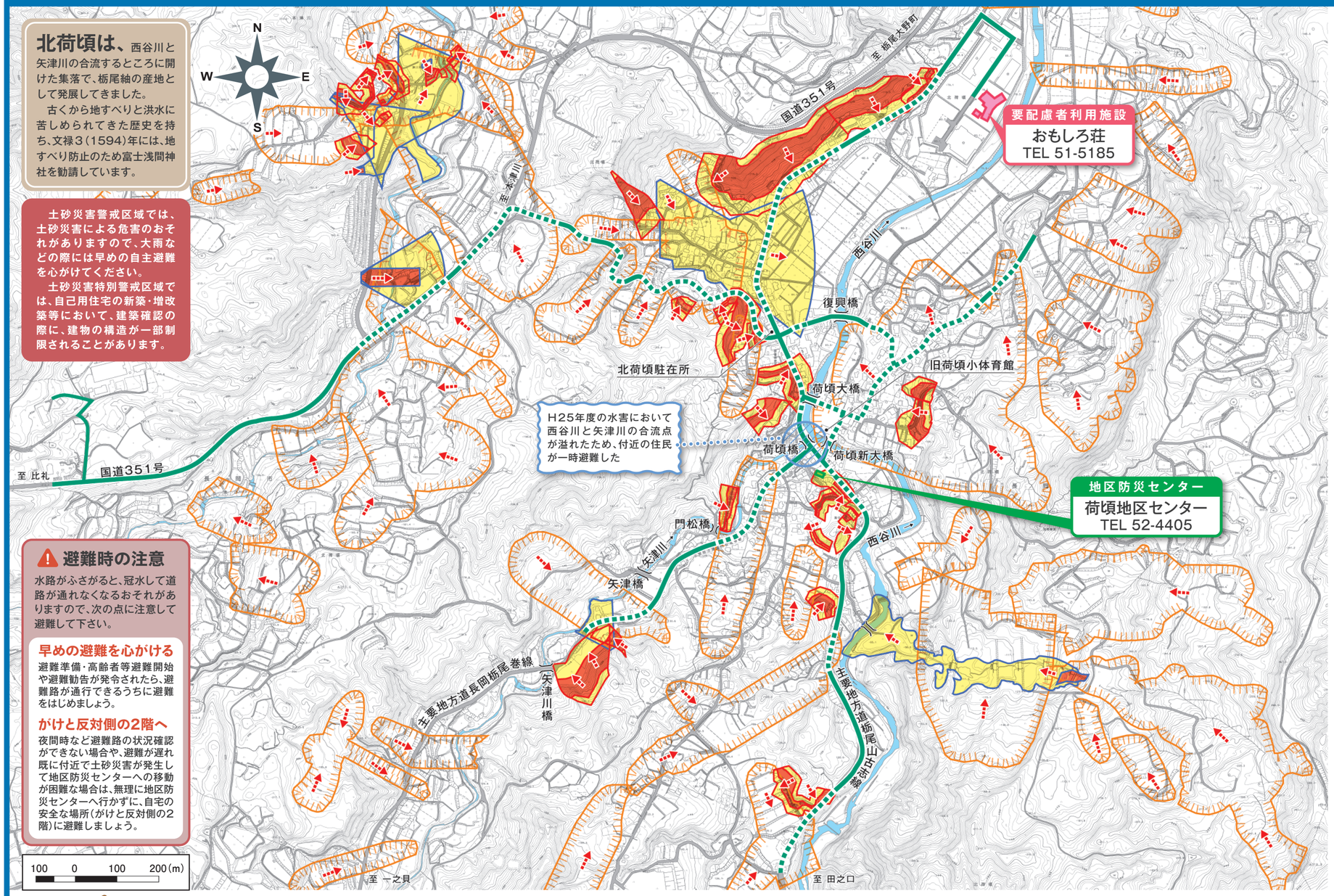

⚠ 避難時の注意

水路がふさがると、冠水して道路が通れなくなるおそれがありますので、次の点に注意して避難して下さい。

早めの避難を心がける
避難準備・高齢者等避難開始や避難勧告が発令されたら、避難路が通行できるうちに避難をはじめましょう。

がけと反対側の2階へ
夜間時など避難路の状況確認ができない場合や、避難が遅れ既に付近で土砂災害が発生して地区防災センターへの移動が困難な場合は、無理に地区防災センターへ行かずに、自宅の安全な場所（がけと反対側の2階）に避難しましょう。

凡　例

- 避難路
- 避難路（警戒区域内をとおる避難路）　がけ下を通る場合はがけ崩れに注意しましょう
- 地区防災センター
- 要配慮者利用施設
- 土砂のおおよその移動方向
- 避難時の要注意箇所
- 過去の浸水箇所

土砂災害の特徴

警戒区域とは…
地図中の「土砂災害特別警戒区域」と「土砂災害警戒区域」は、『土砂災害防止法』という法律に基づいて設定されたものです。

- 土砂災害警戒区域（イエローゾーン）　土砂災害のおそれのある区域
- 土砂災害特別警戒区域（レッドゾーン）　建築物が損壊し住民に大きな被害が生じるおそれのある区域

※地図中の土砂災害情報は平成29年2月のものです

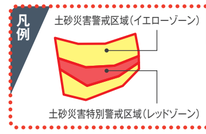

がけ崩れ（急傾斜地の崩壊）

地中にしみこんだ水分が土の抵抗を弱め、雨や地震などの影響によって急激に斜面が崩れ落ちる現象。

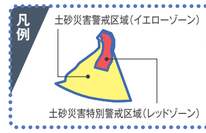

土 石 流

土石流は、山腹や渓流に堆積していた土石が長雨や集中豪雨によって、一気に下流へ押し流される現象。

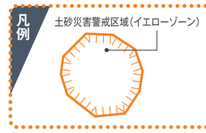

地すべり

斜面の一部あるいは全部が、地下水の影響と重力によってゆっくりと斜面下方に移動する現象。

豪雨時及び災害発生時の連絡方法

新潟県 長岡地域振興局
治水課
TEL.38-2628

長岡市
危機管理防災本部
TEL.39-2262
栃尾支所地域振興課
TEL.52-2151

長岡市消防本部
TEL.36-0119
栃尾消防署
TEL.52-1155

市からの緊急情報
- 区長等への電話
- ながおか土砂災害Dメール
- 緊急告知FMラジオ　など

情報収集
- 河川水位
- 降雨状況
- 浸水被害

長岡市消防団
栃尾方面隊
- 巡視活動
- 被害状況の把握

区　長 ⇔ **住　民**
区長等に電話連絡します。
各区の連絡網で全世帯に周知します。

土砂災害時の持ち出し品

- 銀行等の通帳・印鑑（預金通帳）
- 健康保険証 身分証明書（個人カード・保険証）
- 医薬品（おくすり手帳）
- 携帯ラジオ
- 衣類など
- 衛生用品
- 懐中電灯
- 携帯電話
- 飲料水 食料（水）

緊急時の連絡先

連絡先	電話番号
区長	
長岡市 栃尾支所	52-2151

わが家の避難所

緊急時の連絡先

▶家族の連絡先と避難時のメモ

救急車 出動要請　119

災害用伝言ダイヤル　171

災害時は電話がつながりにくくなります。安否確認は、災害用伝言ダイヤルを利用しましょう。

この土砂災害ハザードマップに関するお問い合わせ先
長岡市 危機管理防災本部 TEL.0258-39-2262
ながおか防災ホームページ http://www.bousai.city.nagaoka.niigata.jp/
〒940-8501 新潟県長岡市大手通1丁目4番地10

ニ-24・ニ-25　平成29年2月作成