

あなたの家の「適切な早めの避難行動」は？

※水に浸かった後は、車での避難が困難になります。早めの避難行動を！

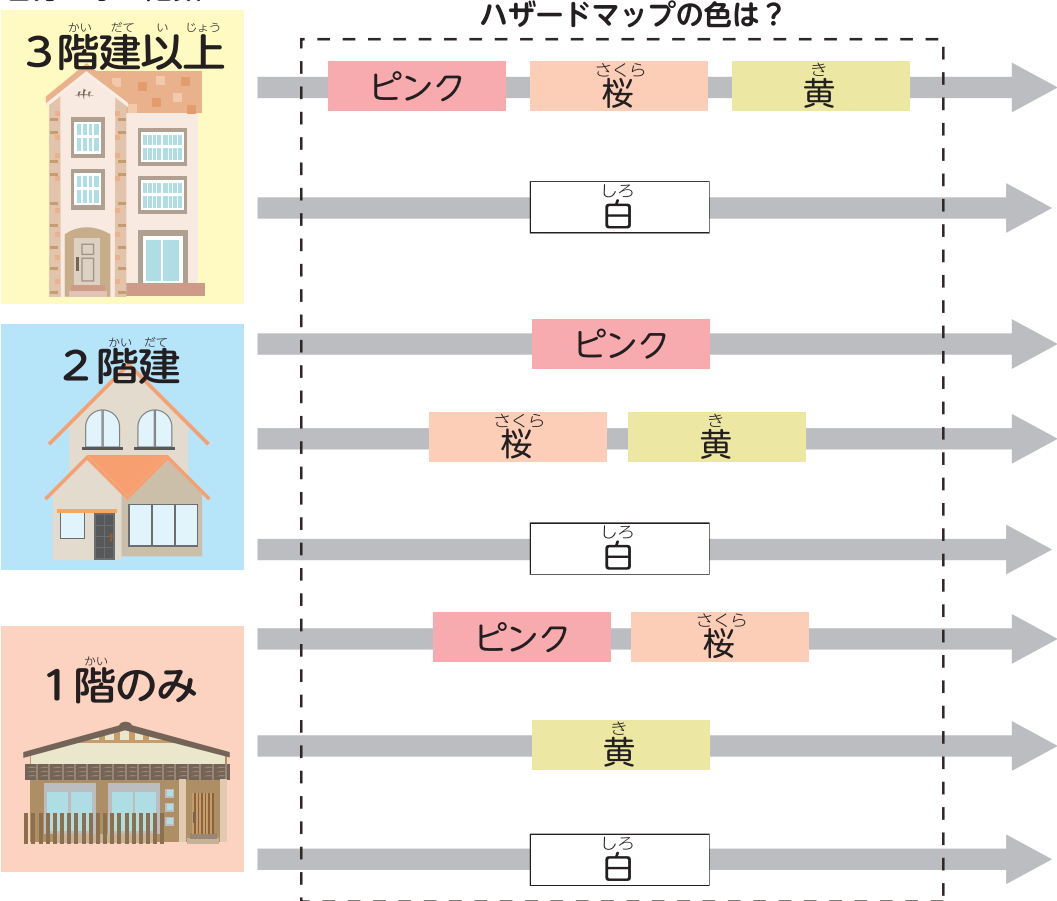
スタート ※ 土砂災害警戒区域に入っている場合は、土砂災害ハザードマップを確認し、避難場所や避難経路を確認しておきましょう。

自分の家が **濃いピンク** **紫** **濃い紫** に入っている？ **はい** →


いいえ ↓
自分の家が に入っている？ **はい** → **自宅が木造** → **はい**

いいえ ↓ **いいえ**

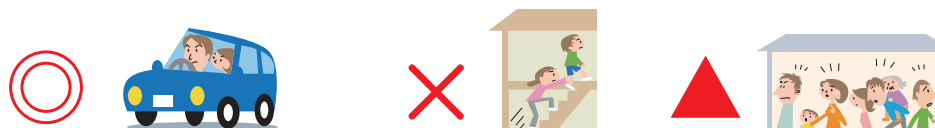
自分の家の階数は？



① 車等で水に浸からない場所へ ② 自宅の上の階 ③ 市の避難場所



予想では水に浸からない。万が一に備えて避難先を考える。



予想では水に浸からない。万が一に備えて避難先を考える。



予想では水に浸からない。万が一に備えて避難先を考える。

避難を判断する情報

長岡市が発信する「情報の種類」を確認しましょう。いつ・どのような準備や行動をするかを判断する大切な情報です。洪水は予想のできる災害です。情報を集め、自分と家族の命を守る「早め早めの避難行動」をしましょう。

いつ避難するかを判断する大切な情報だよ！



市が発信する情報

情報 注意かん起

行動 必要なものと心の準備をする

- 情報収集、非常持ち出し品・避難先や行動・家族の今後の予定や連絡手段等を確認
- 車等での立ち退き避難を考える
【避難先】
浸水しない場所の知人や親戚の家等
- 家の浸水防止、水に浸かるとだめになる車や家財を移動

情報 信濃川早期警戒情報

行動 信濃川のはんらんに警戒

- 「注意かん起」の3つの行動を再確認+信濃川のはんらんで、自宅が上の階まで浸水する場合は、浸水想定区域の外に車等で立ち退き避難

情報 警戒レベル 3 高齢者等避難

行動 危険な場所から高齢者、障がい者、乳幼児等、避難に時間のかかる人は避難

- 川の近くに住んでいる人も、早めに避難
- 避難に時間のかからない人も、避難の準備や自主的に避難

情報 警戒レベル 4 避難指示

行動 危険な場所から全員が避難

- 自分がいる場所の状況に応じた避難行動を
- 危険な場所にいる人は、全員が避難

「警戒レベル4までに必ず避難！」

情報 警戒レベル 5 緊急安全確保

行動 命の危険が迫っているため、直ちに身の安全を確保

警戒レベル 2 以下の状況

市の避難場所が開設

危険度大

災害発生

参考になる他の情報(国や県の情報)

- ・大雨注意報
- ・洪水注意報
- ・氾濫注意水位
- ・洪水警報の危険度分布(注意)
- ・大雨警報
- ・洪水警報
- ・避難判断水位
- ・洪水警報の危険度分布(警戒)
- ・氾濫危険水位
- ・洪水警報の危険度分布(非常に危険)
- ・洪水警報の危険度分布(極めて危険)
- ・大雨特別警報(浸水害)
- ・氾濫発生

命を守る情報の集め方は「長岡市洪水ハザードマップ 情報の伝わり方・受け取り方」を家族と確認!